

Прогулка по Уралу.



Краеведческий урок для дошколят
Подготовила: Кольцова Л.В.
руководитель кружка «Туристёнок»

Привет, ребята! Я, юный путешественник, живу на Урале, сейчас я собираюсь в путешествие по интересным местам моего родного края. Хотите отправиться в путешествие со мной?





Так выглядит карта Урала, правда впечатляет? Урал – это уникальный географический регион, по которому проходит граница двух частей света – Европы и Азии. На этой границе на протяжении более двух тысяч километров установлены несколько десятков памятников и памятных знаков.

Но не только на границе есть памятники природы, Урал вообще очень богатый регион – здесь очень много рек, озер, гор и лесов. Давайте посмотрим чем же так богат наш родной край.





Сейчас мы с вами превратимся в самых настоящих туристов и отправимся в увлекательное путешествие по природным памятникам Урала.

Для начала давай поиграем и собирем рюкзак. Помните, что в поход нужно брать только самое необходимое.



Найди лишний предмет



Найди лишний предмет



*Молодцы, конечно же вы правы.
Ну что ж, рюкзаки собраны, пора в
путь друзья. А как и на чём можно
путешествовать? Вспомните
виды туризма*





Вот мы и добрались до одного из интересных мест - это Гора Азов, которая считается одним из самых загадочных мест Свердловской области (город Полевской).

С ней связано множество преданий о кладах, спрятанных разбойниками, о загадочном призраке девушки в белом (девка Азовка), об огнях-свечках по ночам и т.д. Кроме того, об Азов-горе и окружающих ее местах писал в своих сказах писатель Павел Бажов.



Ещё одно необычное и знаменитое место нашей области – это Источник Платонида. Интересное, необычное, легендарное место в глухих лесах Ревдинского района Свердловской области. Гидрологический и исторический памятник природы. Ученые выяснили, что ключик оказался непростым, а «золотым» - вода из этого радонового источника полезна как для лечения ряда болезней, так и для профилактического оздоровления организма.



А вот и Озеро Бездонное.

В окрестностях города Нижний Тагил находится самое глубокое озеро Свердловской области – озеро Бездонное. Это небольшое озеро овальной формы. При этом его самая большая глубина достигает 49 метров (средняя глубина – 25 метров).



*Мы добрались до ещё одного уникального места.
«Оленьи Ручьи» - самый популярный в Свердловской области природный парк. Туристов привлекают прекрасные леса, чистая река Серга, многочисленные живописные скалы, гроты и пещеры. Также река Серга отлично подходит для сплава на байдарках.*



Наше путешествие продолжается. Река Чусовая – красивейшая река Урала с удивительной историей и сотнями достопримечательностей. Своей красотой и уникальностью она широко известна не только в России, но и за ее пределами. Ежегодно красотами Чусовой любуются многие тысячи любителей уральской природы. Это единственная в мире река, пересекающая Уральские горы с востока на запад, текущая и в Азии, и в Европе.



«Чертovo Городище» – это величественные скалы на вершине одноименной горы в 6 километрах от поселка Исеть. Вершина Чертова Городища поднимается над уровнем моря на 347 метров. Из них последние 20 метров – могучий гранитный гребень. Зубчатая гряда гранитных башен-останцев вытянута с юго-востока на северо-запад. С севера Городище обрывается неприступной стеной, а с юга скала более пологая и на нее можно забраться по гигантскими каменным ступеням.



Кунгурские пещеры – это уникальное место Урала. Старинный город Кунгур Пермского края в буквальном смысле построен на пустом месте. Под городом и его окрестностями залегают гипсы, а гипс – любимая порода для развития протяженных лабиринтовых пещер. На весь мир известна Кунгурская ледяная пещера - которая является одной из самых больших пещер мира. Магия подземных озёр и исполинских гротов, застывшая поэзия льда и камня переносят туристов в фантастический мир древней пещеры.




Водопады для Урала - явление крайне редкое. Их можно пересчитать по пальцам. Один из таких уникальных природных объектов находится на правом берегу реки Сылвы в Пермском крае, недалеко от города Суксун. Водопад Плакун является гидрологическим памятником природы.



Недалеко от города Тюмень есть благоустроенные термальные источники, температура воды в которых круглый год держится в диапазоне +36...+45 °С.

Тюменские источники особенно популярны в зимнее время, когда вокруг стоят сугробы, а отдыхающие плещутся в горячей термальной воде.


*Пора сделать привал!
Может поиграем? Давайте вспомним
правила прибывания на природе.
Какая картинка лишняя?*





Все верно, ребята, вы большие молодцы. Ну что, продолжим путешествие?





Аркаим – одно из самых культовых мест на Урале, окруженное многочисленными легендами и ореолом таинственности. Сюда стремятся не только туристы, но и экстрасенсы, и эзотерики. Находится это место в степях на юге Челябинской области. Аркаим – это древнее городище, великий исторический и архитектурный памятник, тайны которого до сих пор остаются не разгаданными.



Ильменский минералогический заповедник.

История изучения Ильмен началась очень давно. В Ильменском минералогическом музее находятся более 200 минералов. Сам Ильменский заповедник был специально создан для охраны минеральных богатств Урала. Под охрану взяты почва, реки, озёра, растительный и животный мир.



Национальный парк Таганай, славящийся своей красотой, – один из самых популярных на Урале среди туристов. Интересных мест на территории национального парка – множество.

Туристы могут увидеть здесь огромные горные хребты и причудливые каменные останцы, россыпи курумников и удивительную каменную реку, вытянувшуюся на несколько километров, реликтовые леса, подгольцовые редколесья и горные тундры, старинные минеральные копи и горные реки, текущие как в Европу, так и в Азию.



Озеро Тургояк – это одно из красивейших и чистейших озер Урала, расположенное в горной котловине около города Миасс Челябинской области. Озеро признано памятником природы. Озеро Тургояк глубокое. Его средняя глубина составляет 19 метров, а максимальная достигает 36,5 метров.

Озеро Тургояк славится очень высокой прозрачностью. Тургоякская вода близка по своей чистоте к байкальской. Неспроста Тургояк называют братом Байкала.




Фонтан - это ледяная глыба живописной формы, достигает высоты 10-14 метров. Возник фонтан в 1976 году, когда геологи пробрили разведочную скважину и из нее забила струя воды. Фонтан находится в западной части Национального парка «Зюраткуль».



*Что-то я устал, похоже пора возвращаться домой.
В обратный путь друзья. А чтоб нам было веселее
давайте потанцуем.
Выполняйте движения под музыку.*



*Вот мы и дома! Вы узнали это место?
Я надеюсь, вам понравилось наше путешествие.*





*Мы увидели лишь малую часть Урала.
Нам ещё предстоит совершить путешествие по
интересным местам нашей малой родины – городскому
округу Богданович.
До встречи на тропинках путешествий, ребята!*





До встречи на тропинках путешествий, ребята!

