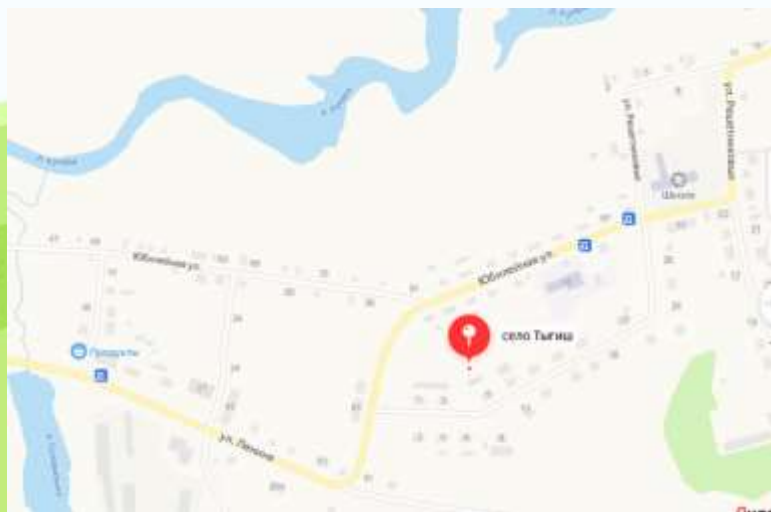


Муниципальное автономное дошкольное образовательное учреждение детский сад  
№ 28 общеразвивающего вида с приоритетным осуществлением деятельности по  
социально-личностному развитию воспитанников

Презентация к проекту «ЮНЫЕ ТУРИСТЫ»

# «Подружись с картой»




Составитель: Кольцова Л.В.  
руководитель кружка «Туристёнок»

2022 год

**ЦЕЛЬ:** ознакомление с планом и картой,  
условными знаками – языком топографических карт

**ЗАДАЧИ:**

- \*Познакомить с условными знаками плана и карты;
- \*Познакомить со сторонами света и возможностью их определения с помощью компаса;
- \*Учить составлять схему маршрута самостоятельно «ДОМ-ДЕТСКИЙ САД»



# Условные знаки топографической карты

Язык карты люди понимают независимо от того, на каком языке они разговаривают. Для этого были придуманы условные знаки, которыми обозначали окружающий мир На камне, папирусе, а сейчас – на листе бумаги. Туристы могут пользоваться на МАРШРУТЕ:

ПЛАНОМ



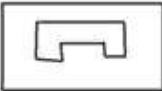
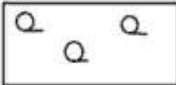






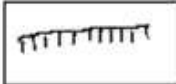






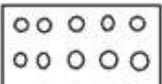
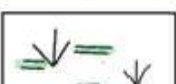

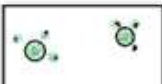

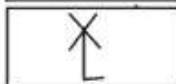

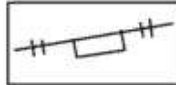

ИЛИ КАРТОЙ





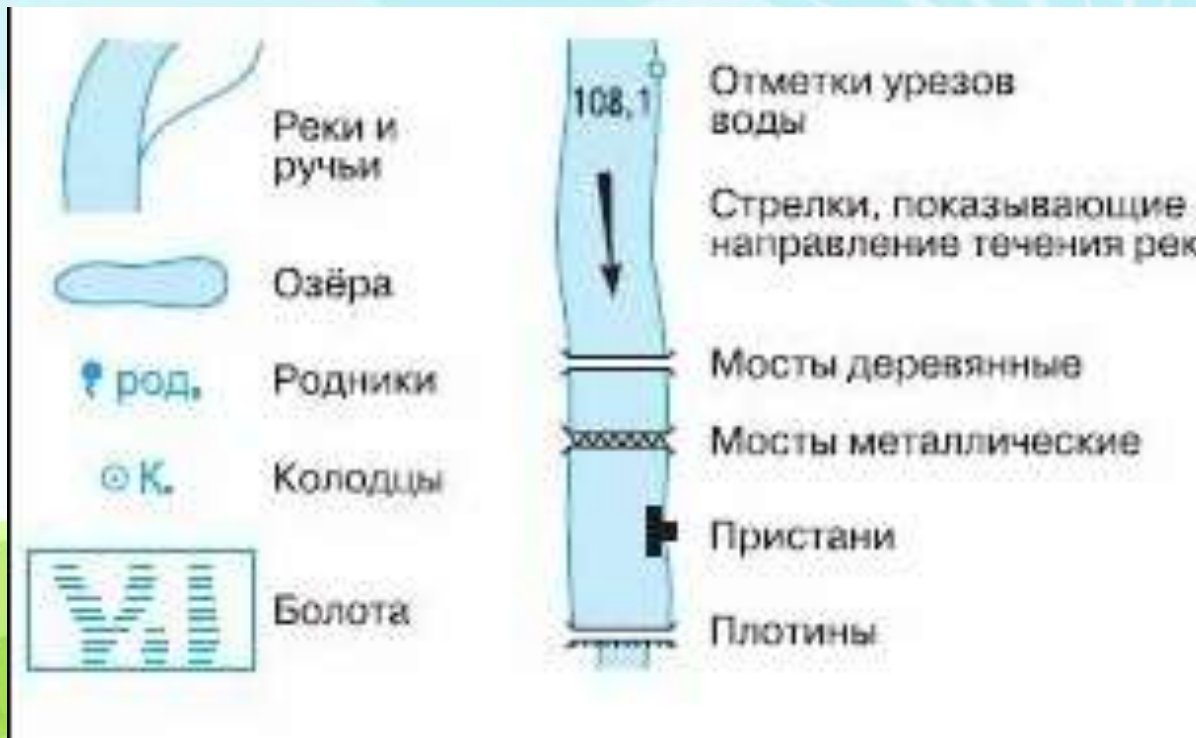
# «ЛЕГЕНДА КАРТЫ» - это таблица с условными знаками

## Условные знаки

	школа		редкий лес		овраг
	грунтовая дорога		мост		карьер
	тропа		колодец		обрыв
	шоссе		вырубленный лес		отдельностоящее дерево
	ЛЭП		луг		лиственный лес
	фруктовый сад		болото		хвойный лес
	кустарник		озеро		мельница
			родник		ж/д станция
					горизонтالي



# Условные знаки - ГИДРОГРАФИИ



# Условные знаки - РАСТИТЕЛЬНОСТИ



# ПРОВЕРЬТЕ СЕБЯ!

Нарисуй топографические знаки:

ОЗЕРО

РОДНИКИ

ОТДЕЛЬНО СТОЯЩИЕ ДЕРЕВЬЯ:

Хвойное

Лиственное

БОЛОТА

КУСТАРНИКИ

ЛУГА





# ПЛАКАТ-ЗАГАДКА

Сколько туристов живет в этом лагере?

(Попроси помочь взрослых, рассуждайте, будьте внимательны к деталям)

1. Сколько туристов живёт в этом лагере?
2. Когда они сюда приехали? Сегодня или день назад?
3. На чём они приехали?
4. Далеко ли от лагеря ближайшее селение?
5. Откуда дует ветер, с севера или с юга?
6. Какое сейчас время дня?
7. Куда ушёл Шура?
8. Кто вчера был дежурный?
9. Какое сейчас число и месяц?



Ответы на следующем слайде



## Ответы на ВОПРОС-ЗАГАДКУ

1. В лагере живет 4 туриста – 4 ложки и тарелки
2. Туристы приехали несколько дней назад, потому что на палатке видна паутина
3. Туристы приплыли на лодке, возле дерева стоят вёсла
4. Ближайшее селение недалеко, потому что видно курицу
5. На палатке виден флажок, который указывает направление ветра, если посмотреть на сосны, то с северной стороны у них ветки короче, значит ветер дует с юга
6. Если вспомнить про сосну и посмотреть на тень от мальчика-повара, она указывает на восток, значит сейчас утро
7. Шура ушел ловить бабочек, за кустами виден сачок
8. Дежурный не Шура – он ловит бабочек, и не Коля – он у рюкзака с буквой «К», и не Вася – он фотографирует, в его рюкзаке лежит штатив, значит дежурит – Петя, а вчера дежурил Коля
9. Сегодня 8 число, дежурит Петя, это выяснили ранее, это видно по списку на дереве. Видно арбуз, значит на картинке август



Вы узнали много интересного.  
Счастливого пути!

